

川副ハザードマップ

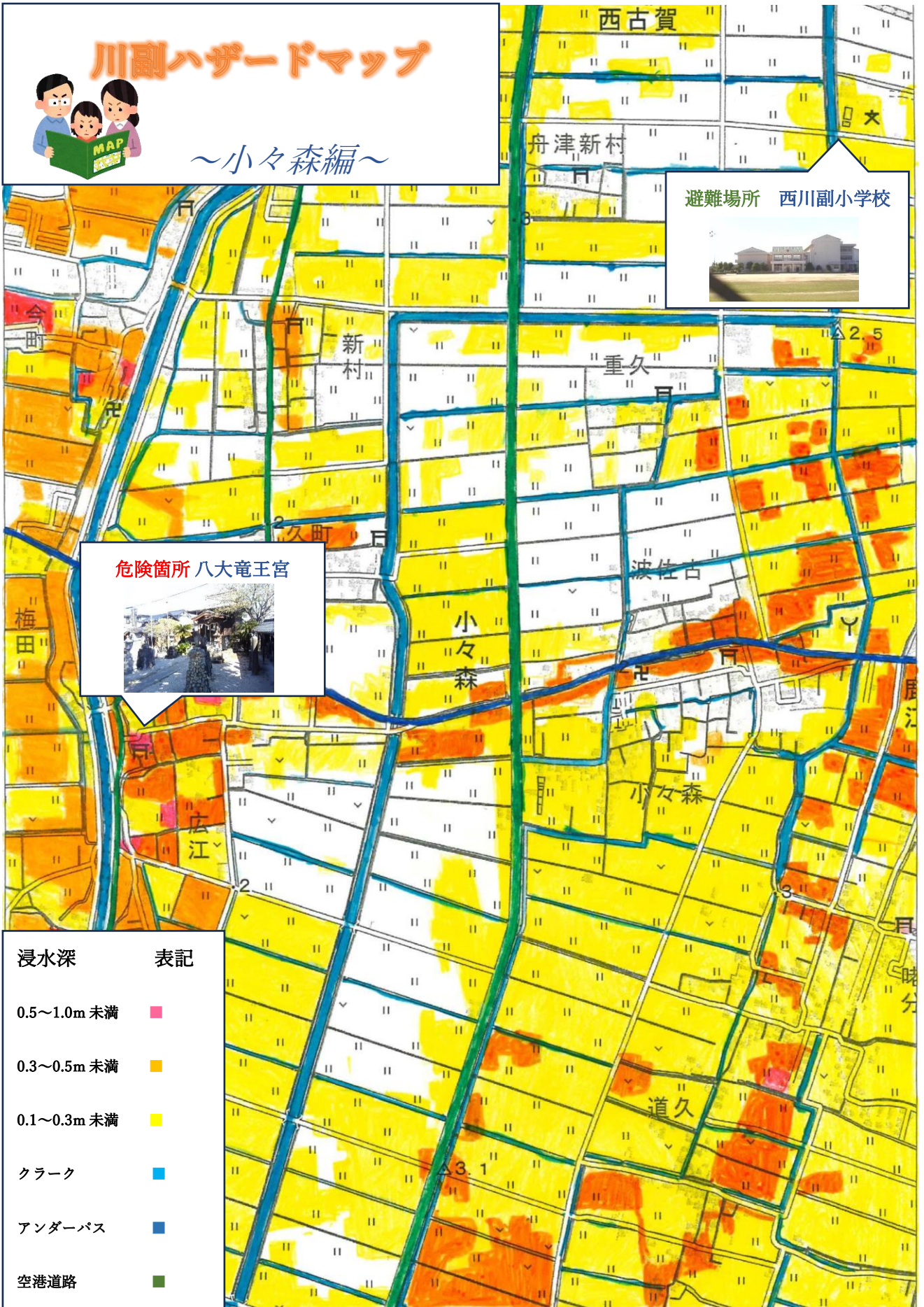


～小々森編～

避難場所 西川副小学校



危険箇所 八大竜王宮

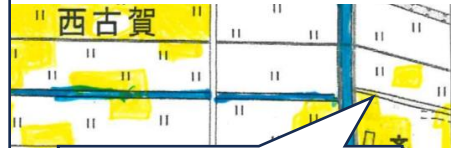


浸水深	表記
0.5~1.0m 未満	■
0.3~0.5m 未満	■
0.1~0.3m 未満	■
クラーク	■
アンダーパス	■
空港道路	■

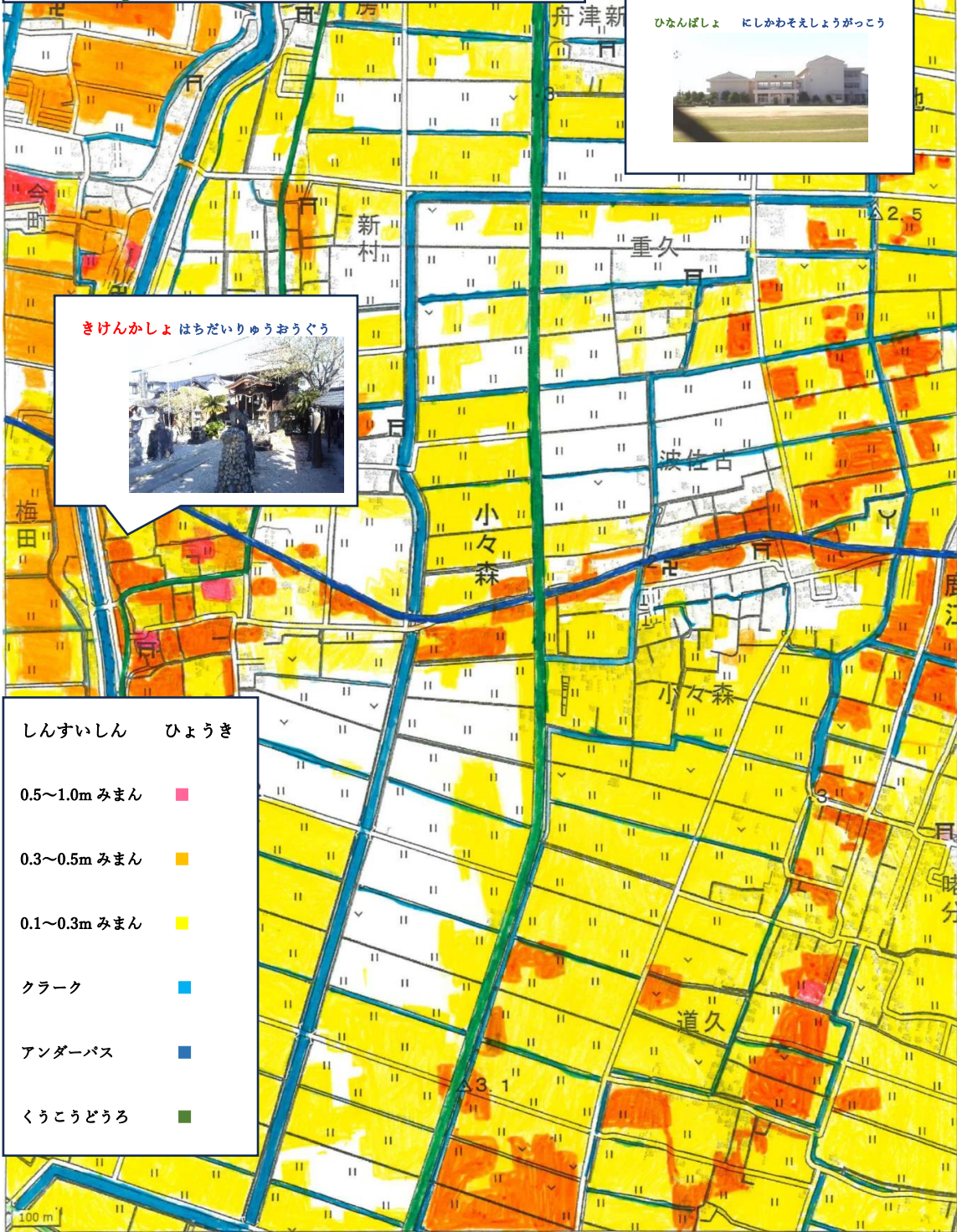
かわそえはぎーどまっぷ



～こどもりへん～



ひなんぼしよ にしかわそえしやうがっこう



きけんかしょ はちだいらゆうおうぐう

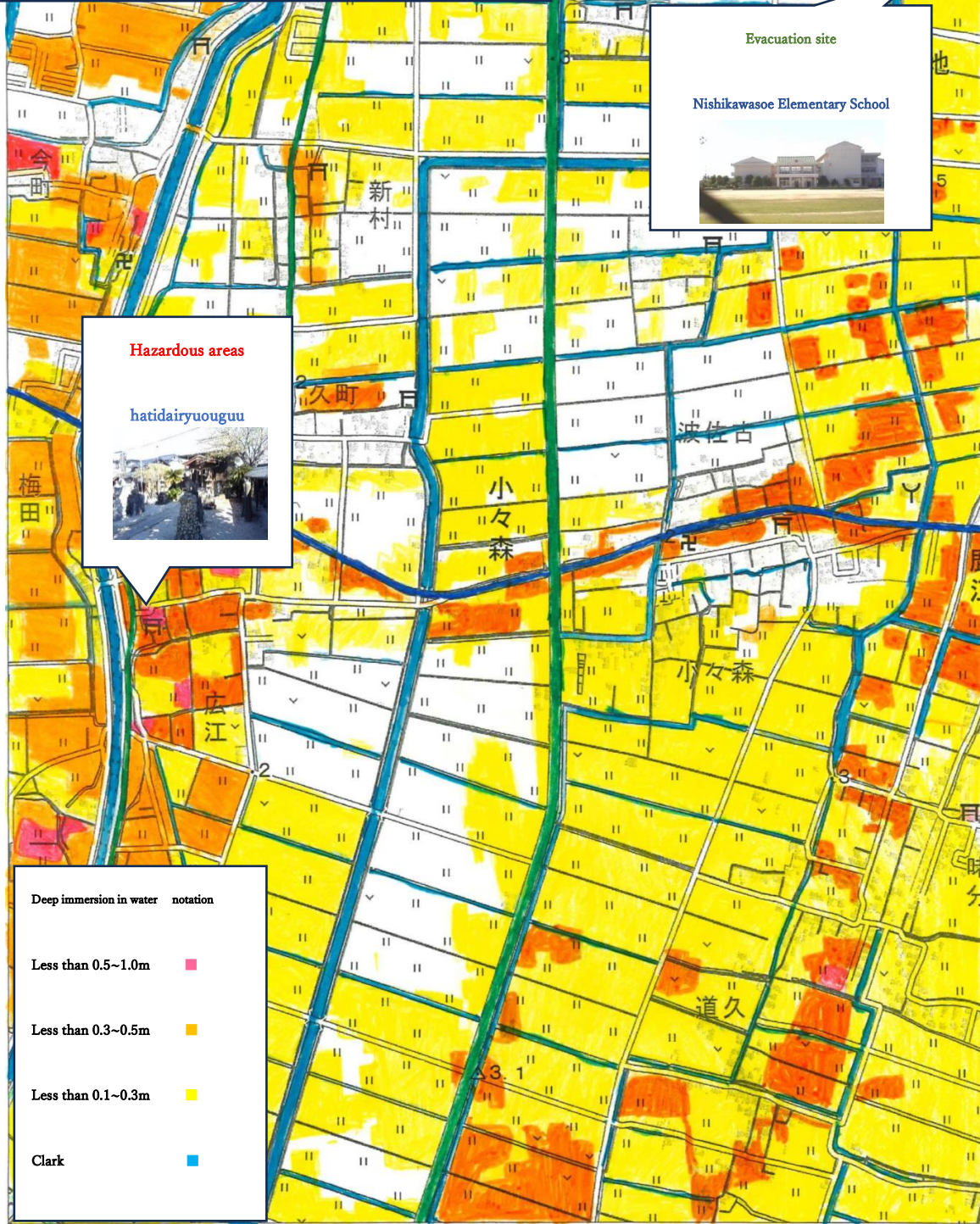


しんすいしん	ひょうき
0.5～1.0m みまん	■
0.3～0.5m みまん	■
0.1～0.3m みまん	■
クラーク	■
アンダーパス	■
くうこうどうろ	■

Kawasoe Hazard Map



~Kogoomori Edition~



Evacuation site

Nishikawasoe Elementary School

Hazardous areas

hatidairyuouguu

Deep immersion in water	notation
Less than 0.5~1.0m	■
Less than 0.3~0.5m	■
Less than 0.1~0.3m	■
Clark	■